

Uchwała nr XLVIII/270/2014

Rady Gminy Sokołów Podlaski

z dnia 29 września 2014

zmieniająca uchwałę Nr XXXIX/224/2013 Rady Gminy Sokołów Podlaski z dnia 29 listopada 2013r. w sprawie ustalenia planu sieci i granic obwodów publicznych szkół podstawowych i gimnazjów prowadzonych przez Gminę Sokołów Podlaski

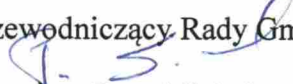
Na podstawie art. 17 ust. 4 ustawy z dnia 7 września 1991r. o systemie oświaty (t.j. Dz. U. z 2004r. Nr 256, poz. 2572 ze zmianami) uchwała się, co następuje:

§ 1. Załącznik nr 1 i nr 2 uchwały uchwały Nr XXXIX/224/2013 Rady Gminy Sokołów Podlaski z dnia 29 listopada 2013r. w sprawie ustalenia planu sieci i granic obwodów publicznych szkół podstawowych i gimnazjów prowadzonych przez Gminę Sokołów Podlaski (Dz. Urz. Woj. Mazowieckiego z 2013r. poz.13686), otrzymuje brzmienie określone w załącznikach nr 1 i nr 2 do niniejszej uchwały.

§ 2. Wykonanie uchwały powierza się Wójtowi Gminy Sokołów Podlaski

§ 3. Uchwała podlega ogłoszeniu w Dzienniku Urzędowym Województwa Mazowieckiego

§ 4. Uchwała wchodzi w życie po upływie 14 dni od dnia ogłoszenia.


Przewodniczący Rady Gminy

mgr inż. Paweł Sobolewski

**Granice obwodów Publicznych Szkół Podstawowych
prowadzonych przez Gminę Sokołów Podlaski**

1. Do obwodu Publicznej Szkoły Podstawowej w Skibniewie należą:
 - 1) w swoich granicach administracyjnych miejscowości: Emilianów, Kostki, Skibniew - Podawce, Skibniew - Kurcze i Pogorzal.
 - 2) w granicach administracyjnych Gminy Kosów Lacki miejscowości: Buczyn Dworski, Buczyn Nowy, Buczyn Szlachecki, Dybów, Grzymały, Kutyski, Sągole, Wyszomierz.

2. Do obwodu Publicznej Szkoły Podstawowej w Grochowie należą:
 - 1) w swoich granicach administracyjnych miejscowości: Czerwonka, Justynów, Kosierady Wielkie, Krasów, Walerów, Węże, Dolne Pole, Brzozów, Brzozów – Kolonia, Chmielew, Grochów Szlachecki, Grochów Włociański, Karolew, Dąbrowa, Przywózki, Bachorza, Karlusin, Krasnodęby-Kasmy, Krasnodęby-Sypytki, Bartosz, Żanecin, Dziegietnia, Dziegietnia-Kolonia.


3. Do obwodu Publicznej Szkoły Podstawowej w Nowej Wsi należą:
 - 1) w swoich granicach administracyjnych miejscowości: Nowa Wieś, Wólka Miedzyńska, Budy Kupientyńskie, Ząbków, Ząbków - Kolonia, Łubianki, Podkupientyn, Podrogów, Wyrąb, Przeździatka-Kolonia.

Przewodniczący Rady Gminy

mgr inż. Paweł Sobolewski

Załącznik nr 2 do uchwały Nr XLVIII/270/2014
Rady Gminy Sokołów Podlaski
z dnia 29 września 2014r.

**Granice obwodów Publicznych Gimnazjów
prowadzonych przez Gminę Sokołów Podlaski**

1. Do obwodu Publicznego Gimnazjum w Skibniewie należą:
 - 1) w swoich granicach administracyjnych miejscowości: Skibniew-Kurcze, Skibniew-Podawce, Emilianów, Pogorzel, Kostki, Budy Kupientyńskie, Podkupientyn, Nowa Wieś, Wólka Miedzyńska, Przeździatka-Kolonia, Ząbków, Ząbków –Kolonia, Łubianki, Podrogów, Wyrąb.
 - 2) w granicach administracyjnych Gminy Kosów Lacki miejscowości: Buczyn Dworski, Buczyn Nowy, Buczyn Szlachecki, Dybów, Grzymały, Kutyski, Sągole, Wyszomierz.
2. Do obwodu Publicznego Gimnazjum w Grochowie należą:
 - 1) w swoich granicach administracyjnych miejscowości: Czerwonka, Justynów, Kosierady Wielkie, Krasów, Walerów, Węże, Dolne Pole, Brzozów, Brzozów – Kolonia, Chmielew, Grochów Szlachecki, Grochów Włociański, Karolew, Dąbrowa, Przywózki, Bachorza, Karlusin, Krasnodęby-Kasmy, Krasnodęby-Sypytki, Bartosz, Żanecin, Dziegietnia, Dziegietnia-Kolonia,

Przewodniczący Rady Gminy

mgr inż. Paweł Sobolewski